

LE SCOPERTE GEOGRAFICHE

L'età moderna e il
nuovo mondo



Quadro generale

Cosa avviene nel finire del XV secolo?

Era necessario trovare una via marittima per l'Oriente.
Gli Europei ambivano ad arricchirsi praticando il commercio con l'Asia, ma non più per via terrena

I Turchi resero impossibile l'utilizzo della cosiddetta «Via della seta» nonché il commercio attraverso il Mediterraneo

Merci esotiche:
Tessuti
Spezie
Pietre preziose

Fu questo che
spinse a
intraprendere il
mare

Quadro generale

Solcare i mari nel XVI secolo

2. Perfezionamento degli *strumenti di navigazione* e l'uso della *caravella* e il *galeone*

Perfezionamento
dell'astrolabio

Creazione delle
carte nautiche

L'utilizzo
della bussola

L'utilizzo del
timone a barra

Introdotta nel
1400,
robusta,
permette di
sfruttare il vento
con la novità di
tre alberi a
vela quadrata

L'evoluzione
della galea unisce
la velocità e la
robustezza per i
viaggi
oceanici. Era in
grado di
trasportare i
cannoni

Quadro generale

3. Gli Europei verso rotte sconosciute: «L'età moderna».

Gli europei iniziano a varcare lo stretto di Gibilterra ovvero le «Colonne di Ercole»




Credute il limite invarcabile della Terra

Ma come cambia il Mediterraneo?
ESSO RIMANE

Il punto di incontro tra le religioni

Scenario politico e culturale per tutto il XV e il XVI secolo

L'iniziativa Portoghese



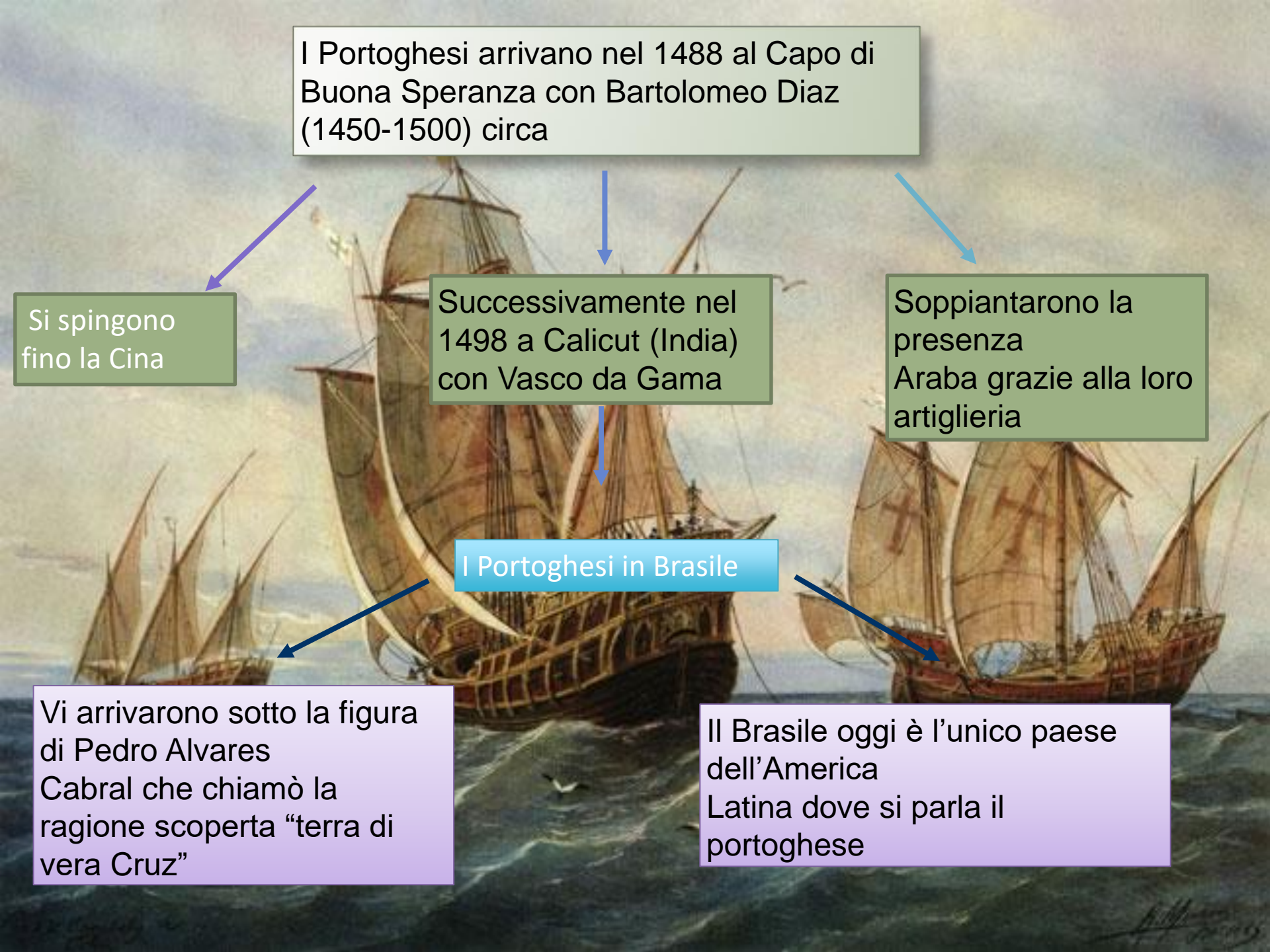
Costeggiavano le
coste del
Marocco,
Senegal,
Guinea...

Da cui esportavano
oro , avorio e SCHIAVI

Conquiste delle isole Azzorre

Stazioni
commerciali

Apertura all'oceano Atlantico



I Portoghesi arrivano nel 1488 al Capo di Buona Speranza con Bartolomeo Diaz (1450-1500) circa

Si spingono fino la Cina

Successivamente nel 1498 a Calicut (India) con Vasco da Gama

Soppiantarono la presenza Araba grazie alla loro artiglieria

I Portoghesi in Brasile

Vi arrivarono sotto la figura di Pedro Alvares Cabral che chiamò la ragione scoperta "terra di vera Cruz"

Il Brasile oggi è l'unico paese dell'America Latina dove si parla il portoghese

1492: la scoperta dell'America

Avvenuta per opera di Cristoforo Colombo (1451-1506)

In verità Colombo viaggiava per raggiungere l'Asia, egli si basava sul modello sferico terrestre

Basato sui calcoli di Paolo dal Pozzo Toscanelli che definivano la circonferenza terrestre

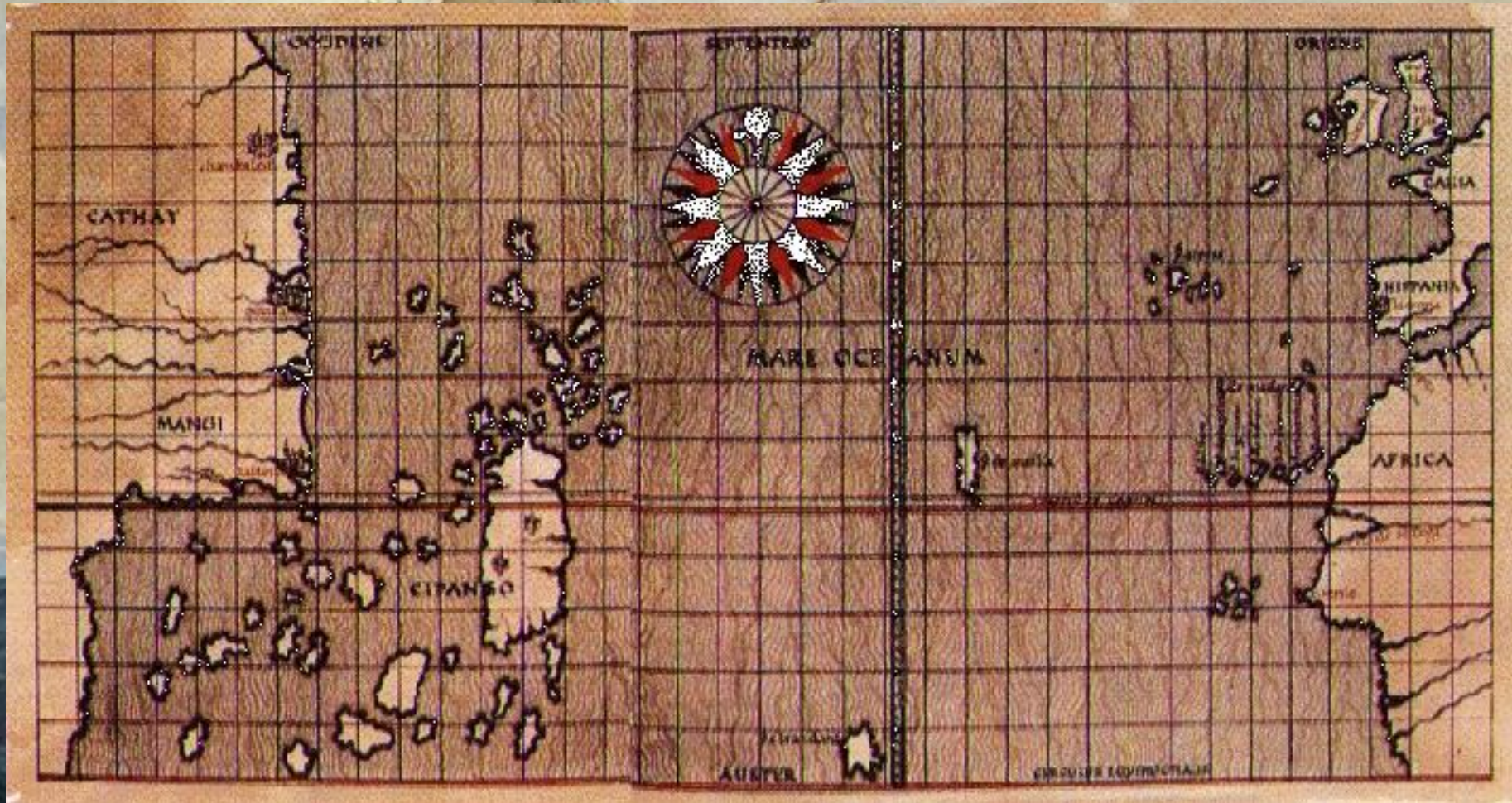
Il 3 agosto 1492
Colombo salpò da Palos in Spagna

Inizialmente Colombo illustrò i suoi progetti alla Repubblica di Genova e al re di Portogallo che però non lo appoggiarono

Colombo ebbe più successo con Isabella da Castiglia che convinse il re Ferdinando d'Aragona


Il quale concesse a Colombo tre caravelle:
la Pinta, la Nina, e la Santa Maria.

Ricostruzione ipotetica, in proiezione cilindrica, della carta inviata da Paolo dal Pozzo Toscanelli a Cristoforo Colombo




12 ottobre 1492... lo sbarco


Dopo un viaggio pieno di peripezie, scoraggiamenti e tentativi di ammutinamento, lo sbarco in una piccola isola delle Bahamas, San Salvador, proseguendo per Cuba e Haiti.



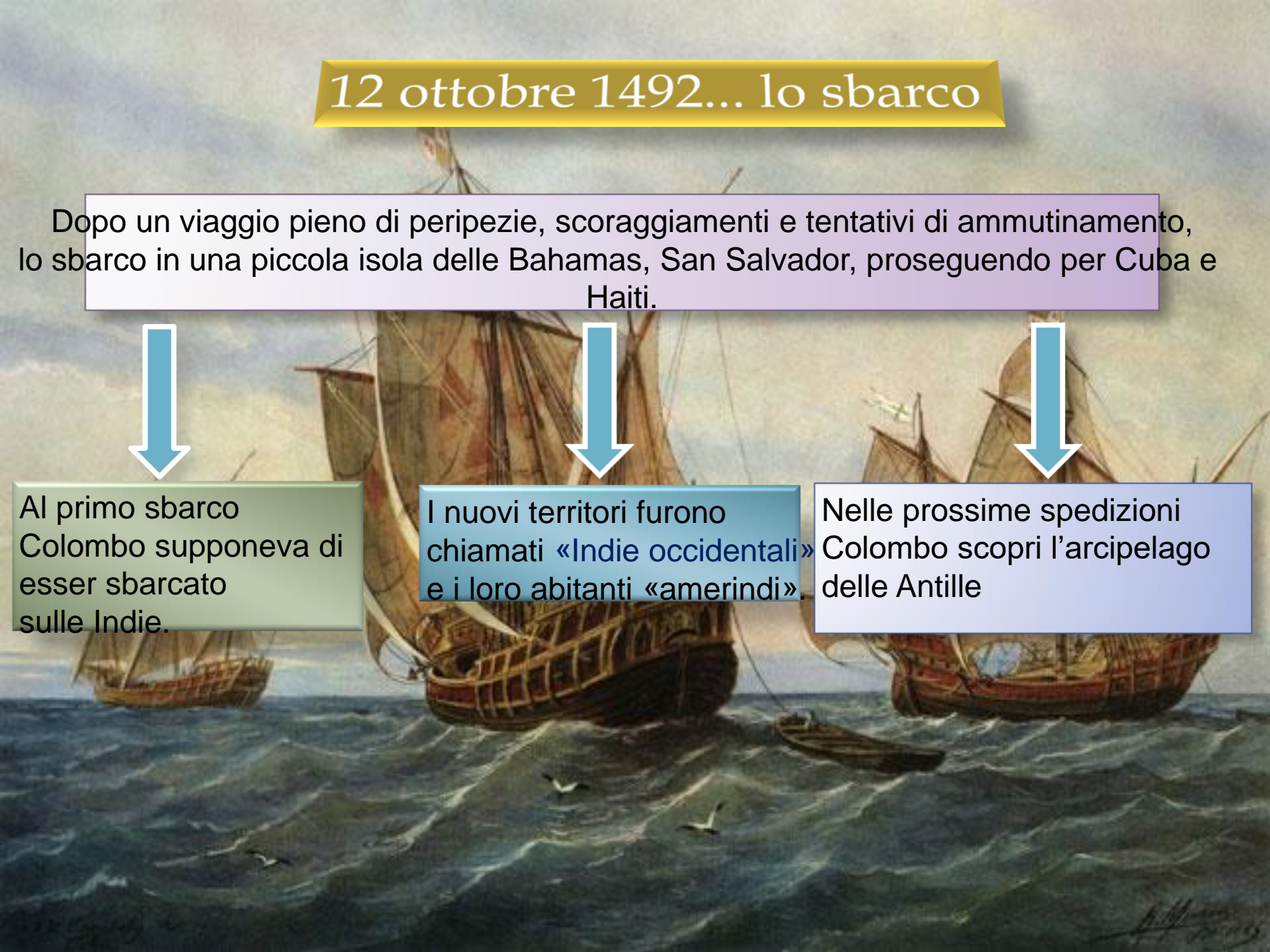
Al primo sbarco Colombo supponeva di esser sbarcato sulle Indie.




I nuovi territori furono chiamati «Indie occidentali» e i loro abitanti «amerindi».




Nelle prossime spedizioni Colombo scoprì l'arcipelago delle Antille




ALTRE ESPLORAZIONI E VESPUCCI




Giovanni e
Sebastiano
Caboto
Sotto l'Inghilterra
scoprirono le
coste di
Terranova e del
Canada (1497-
1498)



Lo spagnolo
Ferdinando
Magellano
costeggiò l'America
meridionale e si
avventurò
nell'oceano Pacifico
dopo diverse difficoltà
sbarcò nelle
Filippine così
chiamate in onore di
Filippo II



Nel 1524 Giovanni da
Verezzano
scopre il Canada che
sarà esplorato
dal francese Jacques
Cartier



Magellano morì, ma i
suoi uomini
tornarono in patria
effettuando così la
**prima
circumnavigazione
del globo (1519)**

Perché America?

Amerigo Vespucci (1454-1512)

Per conto del re di Portogallo scrisse una documentazione "Mondus Novus" cioè Nuovo mondo

Da lui discende il termine America, ovvero «Terra di Amerigo»

La conferma che si trovava di fronte a un nuovo continente fu grazie alla spedizione nel 1513 dello spagnolo Vasco Nunez de Balboa che varcando Panama scoprì un nuovo grande oceano

Nascono gli imperi coloniali: il trattato di Tordesillas 1494

Venire a contatto con dei territori vasti e fertili con popolazioni relativamente facili da sottomettere, interesse due grandi monarchie Spagna e Portogallo.



Si arriva a un punto di incontro tra gli interessi commerciali di entrambe con il trattato di Tordesillas

Concedeva ai Portoghesi l'Africa e l'Asia
più una parte del Brasile e alla Spagna l'intera America centro-meridionale

Che defina una linea immaginaria che divideva l'Atlantico

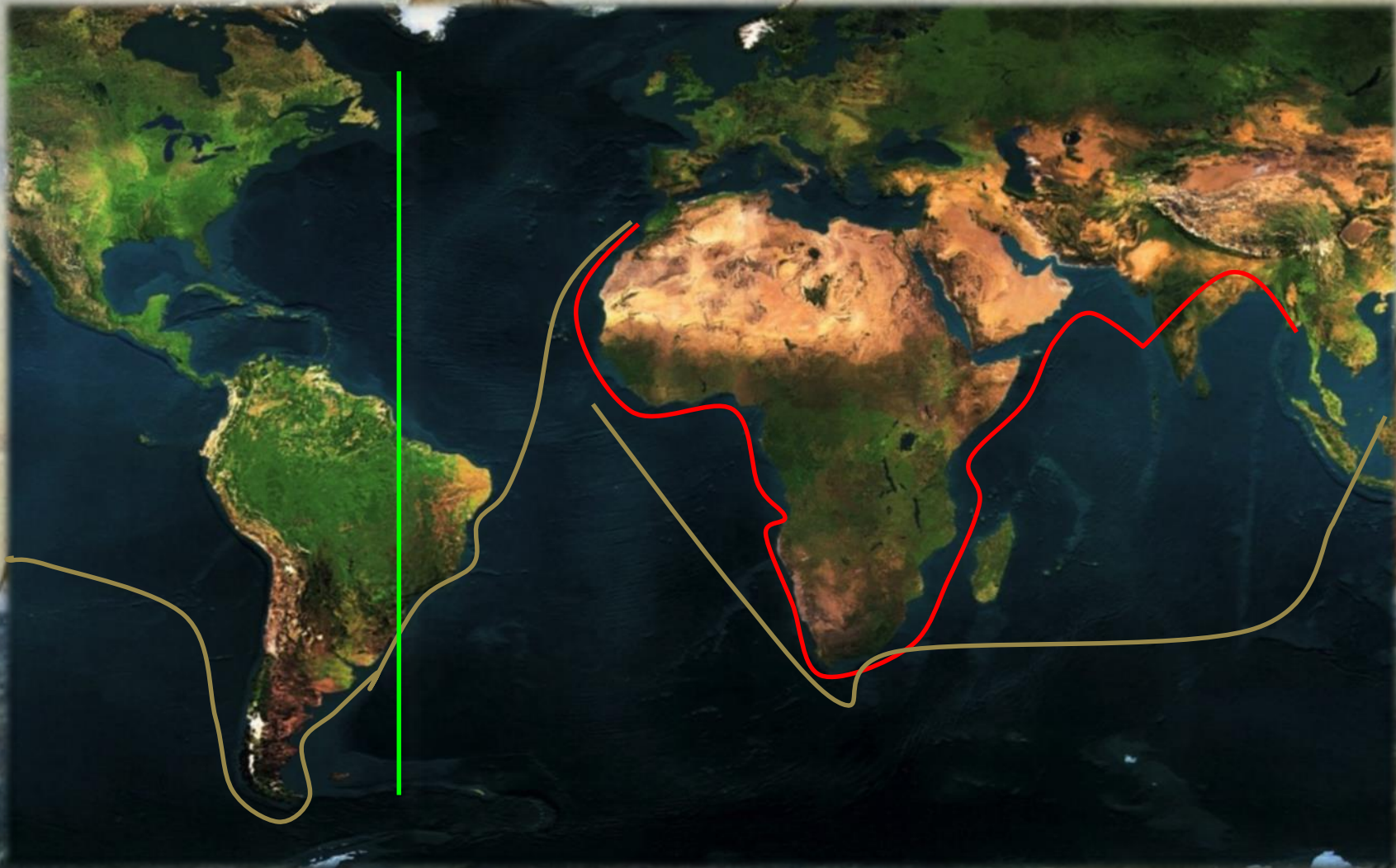


Chiamata **raya**

Circumnavigazione
e terrestre da parte
di Magellano

Linea del trattato di Tordesillas

Circumnavigazione
dell'Africa



Le civiltà precolombiane → civiltà preseti sul territorio americano prima dell'arrivo degli Europei.

SULLE COSTE

NELL'ENTROTERRA

Tribù primitive con un'organizzazione sociale semplice e con una agricoltura di sussistenza.

Città inca di MACHU-PICCHU

Civiltà molto evolute:
Maya
Incas
Aztechi



I Maya

SOCIALMENTE



I Maya erano organizzati in una serie di città-stato governate da sacerdoti .

Al di sopra dei quali vi era un re venerato come un semidio

Economicamente → erano dediti alla agricoltura specialmente alla coltivazione del mais

Culturalmente → erano un popolo con grandi conoscenze fisiche, astronomiche e matematiche

La storia dei Maya si può dividere in quattro periodi: Preclassico (2000 a.C-250 d.C), Classico (250-950 d.C), Postclassico (900-1539 d.C) e periodo di contatto (1511-1697 d.C.)

Gli Aztechi

The background of the slide is a painting of a large, multi-masted wooden sailing ship, likely a galleon, navigating through a dark, choppy sea under a cloudy sky. The ship's sails are partially unfurled, and its hull is dark. In the distance, other smaller sailing ships are visible on the horizon. The overall tone is dramatic and historical.

Socialmente

Gli aztechi erano divisi in tribù, ognuna governava sul proprio territorio. Da un consiglio generale delle tribù veniva eletto un sovrano, questa organizzazione ad un certo punto cessò, e salirono al potere le tribù più potenti, instaurando così un'oligarchia autoritaria (sono paragonabili agli Assiri)

Economicamente

Vigeva un'economia di sussistenza fino al regno di Montezuma che portò un periodo di splendore


Culturalmente

Anche loro erano una civiltà evoluta, con religione politeista e animista, che aveva come rituale anche il sacrificio umano.

Gli Inca




Socialmente




Erano governati da un sovrano, creduto il figlio del sole il quale governava in maniera assoluta

Economicamente



Si basavano sull'agricoltura e specialmente alla coltivazione delle patate, dei pomodori che nel XVIII secolo rivoluzionarono l'alimentazione degli Europei

Culturalmente



Gli Inca a differenza delle altre due civiltà ignoravano l'uso della scrittura
Anche essi avevano un ricco pantheon (insieme delle divinità di una religione) che adoravano con sacrifici e talvolta effettuati con bambini e vergini

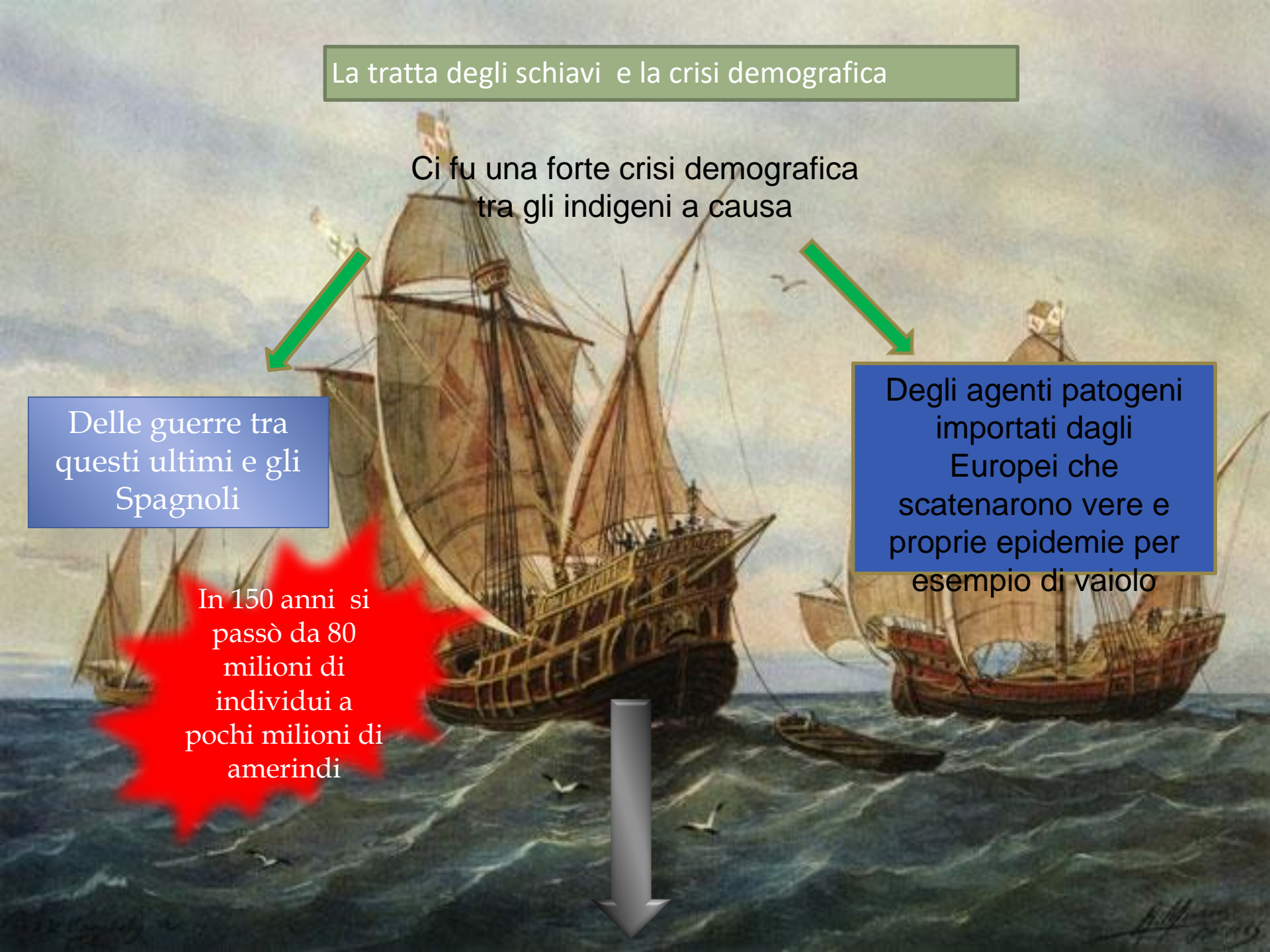
La tratta degli schiavi e la crisi demografica

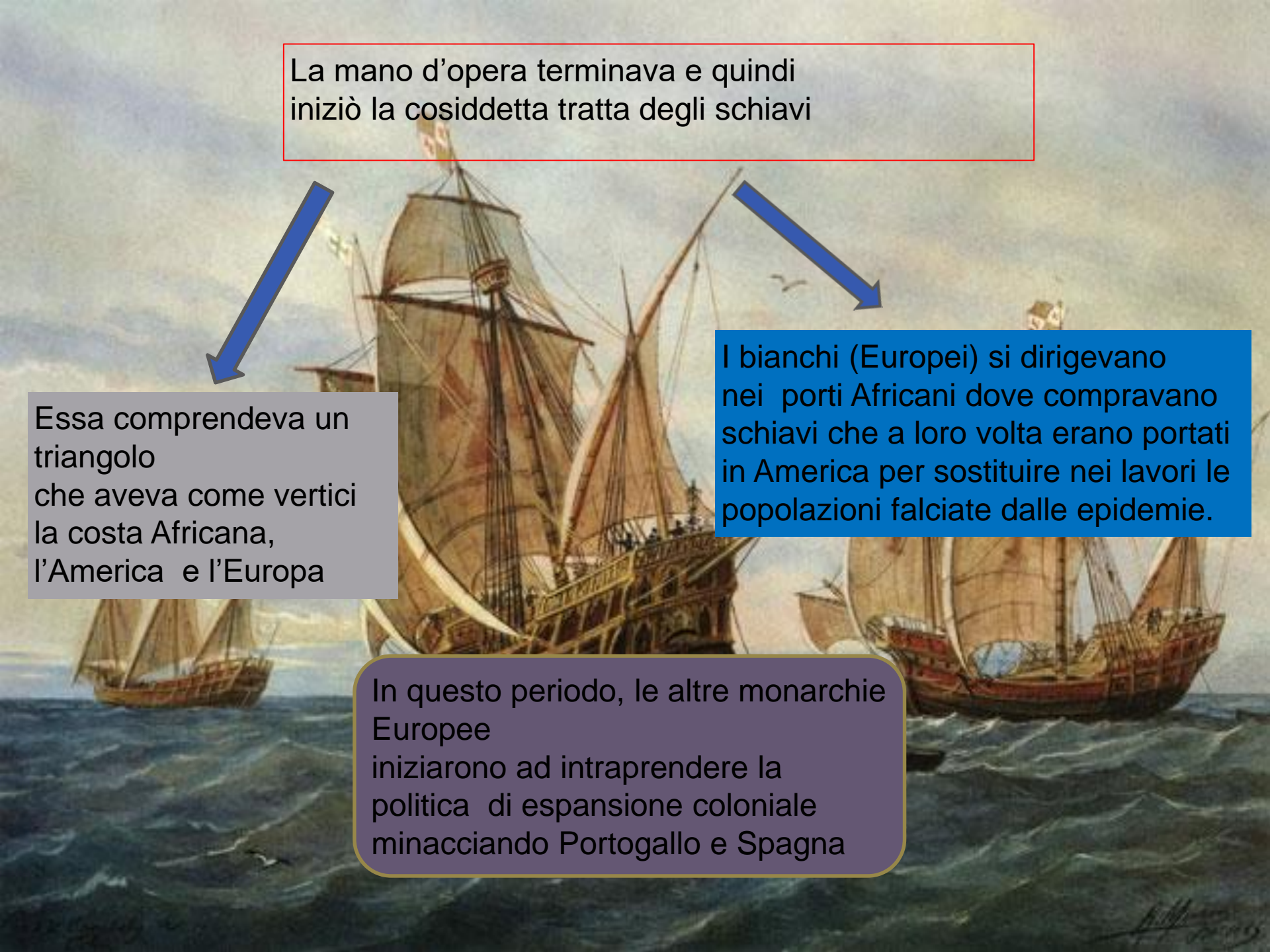
Ci fu una forte crisi demografica
tra gli indigeni a causa

Delle guerre tra
questi ultimi e gli
Spagnoli

Degli agenti patogeni
importati dagli
Europei che
scatenarono vere e
proprie epidemie per
esempio di vaiolo

In 150 anni si
passò da 80
milioni di
individui a
pochi milioni di
amerindi





La mano d'opera terminava e quindi iniziò la cosiddetta tratta degli schiavi

Essa comprendeva un triangolo che aveva come vertici la costa Africana, l'America e l'Europa

I bianchi (Europei) si dirigevano nei porti Africani dove compravano schiavi che a loro volta erano portati in America per sostituire nei lavori le popolazioni falciate dalle epidemie.

In questo periodo, le altre monarchie Europee iniziarono ad intraprendere la politica di espansione coloniale minacciando Portogallo e Spagna

Le conseguenze delle scoperte geografiche...

Conseguenze economiche:

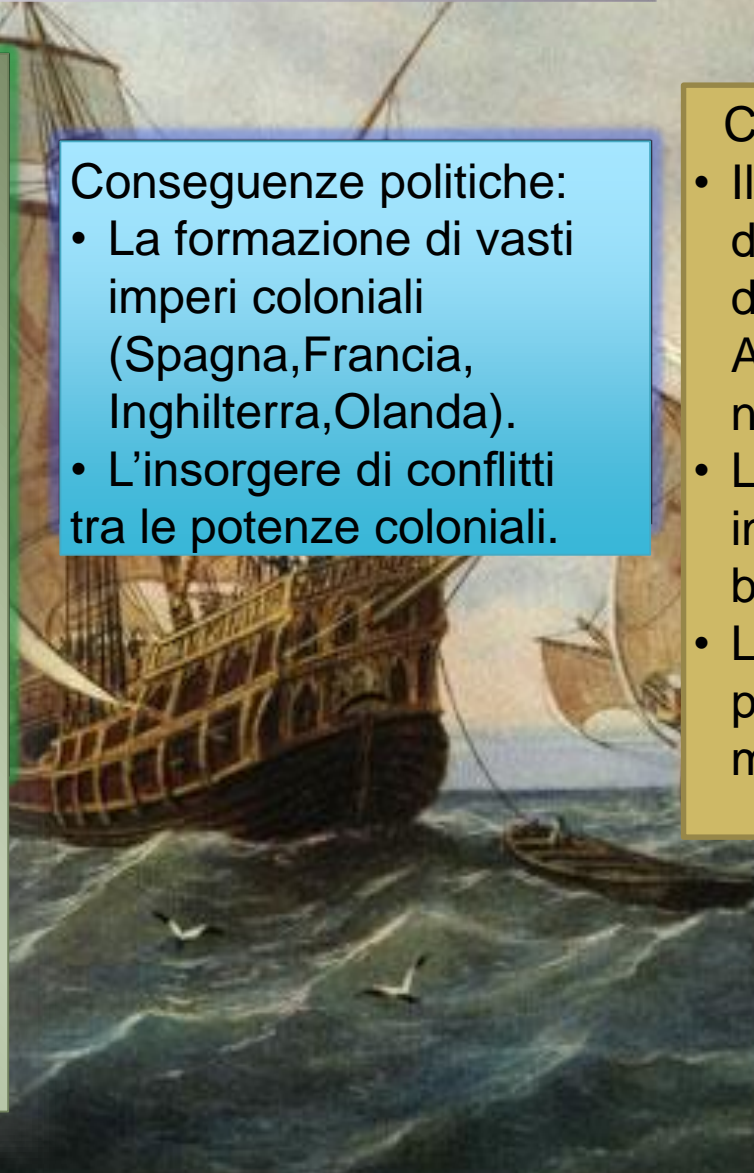
- Il progressivo spostamento del traffico commerciale dal Mediterraneo all'Atlantico.
- L'arricchimento degli Stati affacciati sull'Oceano Atlantico.
- Lo sviluppo delle marine mercantili.
- L'afflusso in Europa di enormi quantità di oro e argento con l'importazione in Europa di nuovi viveri come la patata, il pomodoro, il mais e il tabacco.

Conseguenze politiche:

- La formazione di vasti imperi coloniali (Spagna, Francia, Inghilterra, Olanda).
- L'insorgere di conflitti tra le potenze coloniali.

Conseguenze sociali:

- Il fenomeno dell'immigrazione degli Europei in America in cerca di nuove terre e fortuna.
- La sempre maggiore importanza della borghesia.
- L'estinzione di molti popoli dell'America meridionale.



Grazie per l'attenzione
Francesco Pio Nolè

